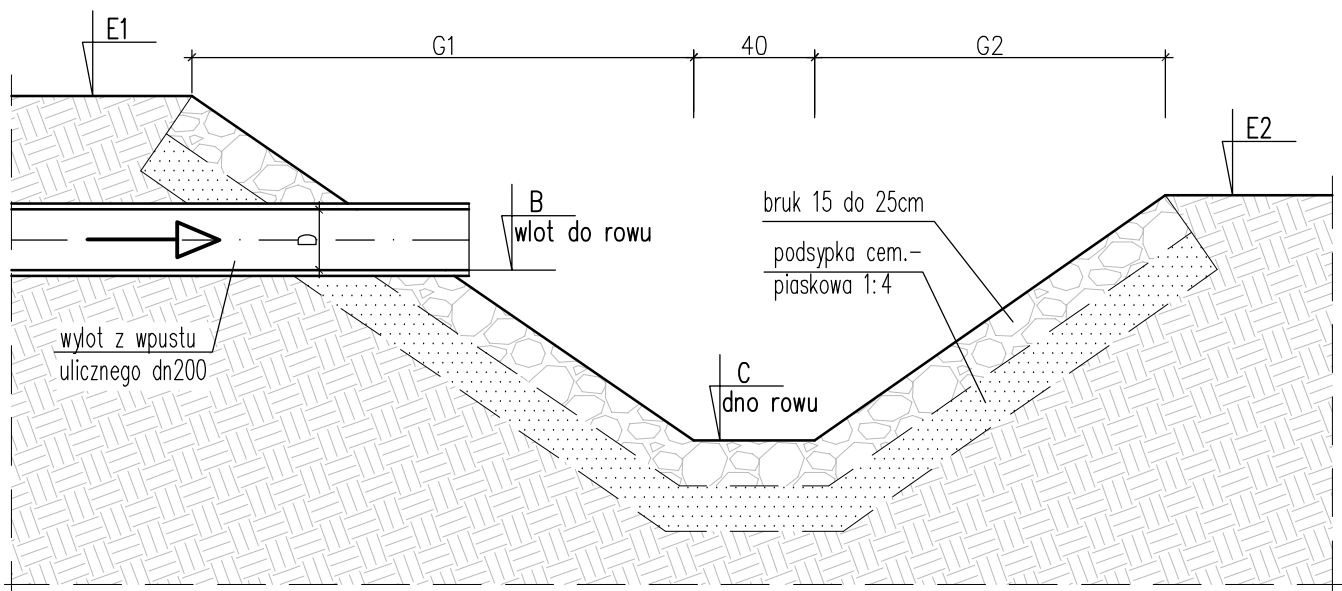
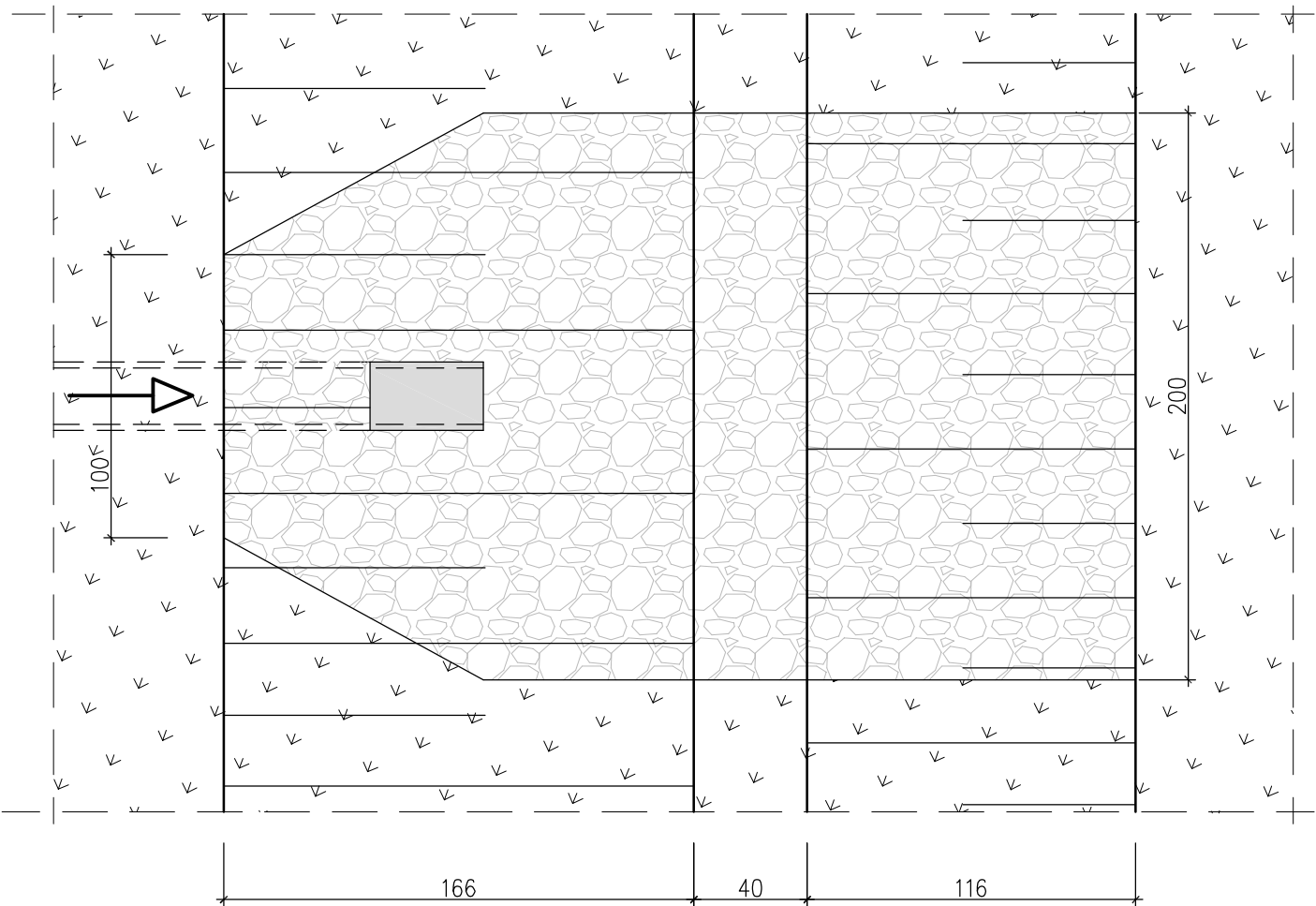


PRZEKRÓJ PODŁUŻNY (A)





WIDOK Z GÓRY



Zestawienie rzędnych i szerokości rowów.

nr wylotu	średnica przewodu deszcz.	rzędna wlotu do rowu	rzędna dna rowu	rzędna korony rowu	szerokość rowu	głębokość rowu	szerokość rowu
A	D[mm]	B[m]	C[cm]	E1-E2[m]	G1[cm]	H[cm]	G2[cm]
10.1	200	120,92	120,54	121.70-120.70	175	116	57
11.1	200	121,29	120.74	121.90-121.50	173	115	108
12.1	200	121.92	121.38	122.68-121.60	194	129	77
13.1	200	122.79	122.57	123.60-122.70	122	81	90
14.2	200	122.84	122.00	123.00	153	100	-
25.1	200	122.05	121.84	123.02-122.55	177	118	80
26.1	200	122.15	121.70	123.00-122.60	130	86	84
27.1	200	122.47	122.33	123.10-122.80	116	77	79
28.1	200	122.48	122.35	123.30-122.80	143	95	179

WYLOT DO ROWU Z WPUSTU ULICZNEGO  
W10,W11,W12,W13,W14,W25,W26,W27,W28

NAZWA OBIEKTU: Przebudowa i rozbudowa drogi powiatowej nr 2214C Rypin-Pręczki na odcinku Kowalki i Pręczki oraz nr 2215C Dylewo-Rogowo w miejscowości Pręczki			
ADRES OBIEKTU: województwo kujawsko-pomorskie powiat rypiński, gmina Rypin, gmina Rogowo			
JEDNOSTKA PROJ.:  DM-PROJ Mariusz Majewski Ostrowite 172 87-522 Ostrowite		INWESTOR:  Zarząd Powiatu w Rypinie ul. Warszawska 38 87-500 Rypin	
NAZWA OPRACOWANIA: PROJEKT BUDOWLANY			
TYTUŁ RYSUNKU: Wylot do rowu z wpustu ulicznego.			
FUNKCJA	IMIĘ I NAZWISKO	NR UPRAWNIENI I SPECJ.	PODPIS
PROJEKTANT BRANŻA SANITARNA	mgr inż. Katarzyna Jakubowska	KUP/0145/POOS/09 do proj. bez ograniczeń w specj. instal. w zakresie sieci, instalacji i urządzeń dop. wentyl., gaz., wod., i kanalizacyjnych	
SPRAWDZAJĄCY BRANŻA SANITARNA	mgr inż. Monika Królikowska	KUP/0151/POOS/09 do proj. bez ograniczeń w specj. instal. w zakresie sieci, instalacji i urządzeń dop. wentyl., gaz., wod., i kanalizacyjnych	
DATA: 12.2023	BRANŻA: SANITARNA	SKALA: 1:50	NR RYS. 13